


DESTAQUE

DIA DO GEÓGRAFO E IMPORTÂNCIA DA GEOGRAFIA

Breve resumo sobre o dia do geógrafo e a importância da geografia.



Geógrafo brasileiro Milton Santos

Em 29 de maio é comemorado o “Dia do Geógrafo”. A escolha da data remete à criação do Instituto Brasileiro de Geografia e Estatística (IBGE), há oitenta e seis anos. Embora este profissional (bacharel) nem sempre também seja professor (licenciado), quando se fala em Geografia, para a maioria das pessoas, a principal lembrança, muito provavelmente, é a disciplina escolar; não raro, associada a um saber mnemônico, factual e enciclopédico: a famosa “decoreba”.

Nessa lógica, “conhecimento geográfico” seria memorizar afluentes de um rio, formas de relevo, eras geológicas, tipos de vegetação ou capitais de estados e países. De fato, no Brasil (como em praticamente todo o planeta), a Geografia foi incluída na matriz curricular da educação básica, entre outros objetivos, com a estratégica função de formar o cidadão patriótico, fomentando, assim, aquilo que designamos como “identidade nacional”. Nos primeiros livros didáticos de Geografia, eram ressaltadas, especialmente, as belezas e potencialidades do país sem, em contrapartida, propor algum tipo de reflexão ou análise crítica sobre as distribuições e interações entre os elementos naturais e humanos que compõem o “espaço geográfico” (objeto de estudo da disciplina).

No entanto, a mesma Geografia que historicamente contribuiu para a manutenção do status quo, também pode se constituir em saber fundamental para a formação de cidadãos questionadores e socialmente atuantes. Por meio dos estudos em Geografia Urbana, é possível compreender que o processo de segregação socioespacial (a divisão das cidades em bairros ricos e pobres) não é algo natural, mas a materialização das desigualdades econômicas inerentes ao sistema capitalista. Nessa mesma linha, entendemos que os (erroneamente) intitulados “desastres naturais” – como os desabamentos de casas construídas em barrancos ou em encostas de rios – são, na verdade, consequência da especulação imobiliária e da gentrificação de certas áreas do espaço citadino, o que faz com que a população pobre (sem condições financeiras de residir em determinadas áreas) ocupe terrenos inóspitos, não indicados para moradia.

Fonte: **MEU ARTIGO**, por *Brasil Escola* | Em 16/05/2022.

[Acesse o conteúdo completo clicando AQUI.](#)

GEONEWS, ANO 2, Nº15, MAIO, 2022.

EDITORIAL

Chegou o mês do Geógrafo! Essa é uma edição especial e comemorativa do nosso GeoNews. Temos aqui um boletim bem multidisciplinar para você aproveitar.

Na seção de e-books gratuitos fizemos um compilado dos diversos assuntos mais tratados pela Geografia atualmente, e você encontrará livros sobre planejamento urbano e qualidade de vida, impactos econômicos causados pela Covid-19 no Brasil e no mundo, questão agrária na contemporaneidade e muito mais.

Já na seção de periódicos trouxemos revistas com artigos sobre poluição sonora, fatores para ocorrência de tempestades com granizo, e a ligação entre paisagens, turismo e Geografia.

Em nossa dica de leitura você encontrará a Geografia interligada com áreas do conhecimento que comumente não são relacionadas. Ao final, você encontrará o link de acesso para o nosso Podcast, que aliás, têm novidades vindo por aí.

Acompanhem!

SUMÁRIO

EDITORIAL | 01

SUMÁRIO | 01

DESTAQUE | 01

E-BOOKS - LANÇAMENTOS | 02

E-BOOKS SOBRE GEOGRAFIA | 03

E-BOOKS ESTRANGEIROS | 05

POR DENTRO DO NOSSO ACERVO | 06

DICA DE LEITURA | 07

PERIÓDICOS | 08

TESES E DISSERTAÇÕES | 09

ACONTECE NA BIBLIOTECA | 10

E-BOOKS

LANÇAMENTOS DIGITAIS



E-BOOK: IMPACTOS AMBIENTAIS NO TERRITÓRIO BRASILEIRO. JULIANA HELOISA PINÊ AMÉRICO-PINHEIRO, RICARDO MIRANDA DOS SANTOS (ORGS).

Acesse gratuitamente no [site da Livraria ANAP](#).

Para baixar o arquivo em PDF do Livro, é necessário adicioná-lo ao carrinho e clicar em "Checkout". Antes de concluir seu pedido, você deverá fazer um cadastramento no nosso site, informando nome e e-mail. Não será solicitado dados pessoais como endereço, RG, CPF ou telefone. Por fim, basta concluir o seu pedido. Um e-mail, um link para fazer download do seu produto digital.



E-BOOK: PLANEJAMENTO URBANO E REGIONAL: BASES TEÓRICAS E PRÁTICAS DE INTERVENÇÃO NA ORGANIZAÇÃO ESPACIAL. ORGANIZADORA: JEANINE MAFRA MIGLIORINI.

Este livro apresenta diferentes abordagens no pensar a cidade. Inicialmente surge a questão das métricas de paisagens para os espaços livres, uma vez que esses espaços são tão relevantes quanto o espaço construído, e precisam ser pensados quando se analisa a expansão urbana pensando na manutenção de suas dinâmicas biofísicas, apoiando assim a conservação da biodiversidade. Da mesma relevância são as análises das cidades a partir de sua forma, como apresentado no segundo capítulo, baseando-se da proposta de Kevin Lynch para a boa forma da cidade. Seguindo para o próximo capítulo a análise da cidade ao longo da história, utilizando seus planos diretores, em busca de respostas para o que foi proposto e o que foi executado de seus planos. Temas tão vastos quanto são nossas cidades, mas ao mesmo tempo tão próximos do nosso cotidiano, que precisam ser trazidos à tona para discussões e propostas, sempre em busca de uma maior qualidade de vida de nossas cidades e consequentemente de nós mesmos.

Acesse gratuitamente no [site da Editora Atena](#).



E-BOOK: DESENVOLVIMENTO E QUESTÃO AGRÁRIA NO BRASIL. AUTOR: FREDERICO DAIA FIRMIANO.

O livro que agora chega em suas mãos tem a valorosa virtude de atualizar a questão agrária na contemporaneidade. O autor, ao explicar os vínculos do nosso desenvolvimento em meio à crise estrutural do capitalismo, localiza pertinentemente o surgimento do agronegócio como produto das relações globais. Nesse contexto, ele indica que "a questão agrária se reconfigurou, conectando-se às novas contradições do desenvolvimento dependente brasileiro e, simultaneamente, constituindo-se em vetor de transmissão do padrão destrutivo da produção capitalista".

Acesse gratuitamente no [site da Editora UEMG](#).



E-BOOK: LIBERADO PARA DOWNLOAD OS VOLUMES 7, 8, 9 E 10 DA COLEÇÃO "POVOS ORIGINÁRIOS E COMUNIDADES TRADICIONAIS."

Acesse a coleção:

[v1 e v.2.](#)

[v.3.](#)

[v.4, v.5, v.6.](#)

[v.7, v.8, v.9, v.10.](#)




E-BOOK: IMPLICAÇÕES SOCIOECONÔMICAS DA COVID-19 NO BRASIL E NO MUNDO. ANDRÉ CUTRIM CARVALHO (ORGANIZADOR), AURISTELA CORREA CASTRO (ORGANIZADORA).

Este livro traz à baila uma série de trabalhos e pesquisas que procuraram demonstrar, de forma fidedigna, os principais impactos sociais e econômicos causados pela crise da Covid-19. Um total de 16 (dezesseis) capítulos compuseram esta obra envolvendo pesquisadores de todas as regiões do Brasil. São artigos que, sob o prisma da Covid-19, abordam questões fundamentais: inflação e estagflação, políticas econômicas em países em desenvolvimento, auxílio emergencial, divulgação científica na Amazônia, economia sustentável, agronegócio brasileiro, saúde mental, representações sociais, modelos matemático-epidemiológicos, pequenas indústrias frigoríficas, insegurança para os profissionais da saúde, poder de polícia e políticas públicas de prevenção ao contágio."

Acesse gratuitamente no [Portal do Livro Aberto da UFPA](#).

SELEÇÃO DE E-BOOKS GRATUITOS SOBRE GEOGRAFIA

E-BOOK: DICCIONARIO DE GEOGRAFÍA APLICADA Y PROFESIONAL : TERMINOLOGÍA DE ANÁLISIS, PLANIFICACIÓN Y GESTIÓN DEL TERRITORIO". DIRECTOR, LORENZO LÓPEZ TRIGAL ; COORDINADORES, JOSÉ ALBERTO RIO FERNANDES, ELISEU SAVÉRIO SPOSITO, DELFINA TRINCA FIGHERA.



"El presente Diccionario de Geografía aplicada y profesional es un proyecto editorial universitario realizado con la contribución de geógrafos y de autores de otras especialidades, de nacionalidad y/o residencia española, portuguesa, brasileña, argentina, venezolana, mexicana y colombiana, en su mayoría académicos, complementados por profesionales con formación de distintas especialidades de la Geografía, además de la Economía, el Derecho, la Arquitectura o las Ingenierías. Cada uno de ellos firma la correspondiente autoría de cada entrada, desde una visión diferente en cuanto a paradigmas y líneas de investigación. Como resultado del trabajo en colaboración, se ha pretendido crear sinergias de investigación a la vez que culminar este proyecto con la edición de dos volúmenes consecutivos, que no idénticos, en castellano y en portugués, estando prevista su edición digital".

Acesse gratuitamente no [site da Universidade de Valência](#).

E-BOOK: GEOGRAFIA E RELAÇÕES INTERNACIONAIS: TEMAS E DEBATES CONTEMPORÂNEOS

A construção do campo científico da Geografia apresenta uma evolução de exponencial crescimento no século XIX em contraposição ao campo de Relações Internacionais que se estrutura a partir do início do século XX, o que repercutiu em um retardatário movimento de interação epistemológica nos quartil anterior e inicial ao século XXI. Em um contexto complexo de crescente compressão espaço-temporal e de significativa fluidez nas relações humanas, o presente livro, "Geografia e Relações Internacionais: Temas e Debates Contemporâneos", tem o objetivo de apresentar uma plural agenda de estudos para a compreensão dos fenômenos na escala internacional a partir de um hibridizado debate epistemológico.


Organizado em sete capítulos, esta obra trata-se de um trabalho coletivo desenvolvido por meio de uma rede de colaboração de doze pesquisadoras e pesquisadores com distintas formações acadêmicas e experiências profissionais, oriundos de instituições de ensino superior das macrorregiões Sul, Sudeste e Norte do Brasil. Este livro oferece uma coletânea de estudos teóricos e empíricos, os quais valorizam de modo combinado a diversidade do pensamento e a pluralidade epistemológica dos campos científicos da Geografia e das Relações Internacionais para a análise e interpretação de distintos fatos e fenômenos com relevância conjuntural na periodização atual.

A natureza exploratória, descritiva e explicativa dos capítulos do livro combina distintas abordagens quali-quantitativas, paradigmas teóricos e recortes metodológicos de levantamento e análise de dados primários e secundários, os quais proporcionam uma imersão aprofundada em uma agenda eclética de estudos com base em uma leitura dialógica entre a Geografia e as Relações Internacionais.

Escrito para estimular o espírito de reflexão e criticidade sobre a realidade internacional contemporânea, o presente livro de é indicado para um extenso número de leitores, justamente por apresentar uma didática leitura empírica que despertará o interesse, tanto, de um público leigo afeito a novos conhecimentos, quanto, de um público especializado de profissionais e acadêmicos nos campos da Geografia e das Relações Internacionais.

O desafio missionário impôs-se primeiro à própria casa dos discípulos de Jesus Cristo (Jerusalém) e foi progressivamente estendido à imensidão. Assim, à medida que o mundo foi sendo descoberto/conhecido, sobretudo a partir do século XVI, os confins da Terra foram se tornando incomensuráveis, vastos e mais desafiadores para os cristãos e suas instituições. No interior dos sertões do Brasil estavam os indígenas. Eram, pois, seres distantes não só geográfica, mas também historicamente. Eles precisavam crer e serem salvos. Assim, os confins da Terra se estendiam, para as igrejas protestantes do Brasil, nas paragens ocidentais do seu próprio país.

Acesse gratuitamente no [Portal de Livros da Editora IOLE](#).





E-BOOK: GEOGRAFIA E ENSINO. ORGANIZADORAS: EUGÊNIA MARIA DANTAS, IONE RODRIGUES DINIZ MORAIS.

“Geografia e Ensino” é uma organização decorrente da produção de professores que nos últimos tempos têm enveredado pela problemática que afeta as diferentes faces de um mesmo rosto: o ensino de geografia. Nele o leitor pode encontrar reflexões sobre eixos estruturantes para o ensino das ciências humanas, a história da geografia escolar, a cartografia no ensino básico, o conteúdo no livro didático, experiências do PIBID e do ensino de geografia a distância. Nesse ebook, navegar pela pluralidade de temáticas instiga o leitor a recriar suas trajetórias, interpretações e práticas, a partir das questões pontuadas pelos autores.


Acesse gratuitamente no [site do Repositório Institucional da Universidade Federal do Rio Grande do Norte](#).



E-BOOK: A FORMAÇÃO DO PROFESSOR DE GEOGRAFIA: UMA DISCUSSÃO SOBRE AS EXIGÊNCIAS LOCAIS E REGIONAIS DO NORTE DE MINAS. AUTORA: JANETE APARECIDA GOMES ZUBA.

“A formação do professor, em geral, é objeto de discussões há muito tempo. E remonta, pelo menos, à luta pela escolarização das crianças no período do Império do Brasil (1822-1889), ganhando ênfase maior no cenário republicano. No que concerne ao ensino de geografia, salvo algumas exceções, essa discussão é mais recente, mas tem se tornado relevante sobretudo a partir de meados do século XX, quando, gradativamente, passou a compor um dos temas de pesquisa por parte dos egressos das universidades (públicas e privadas) em cursos de pós-graduação.”

Acesse gratuitamente no [site da Editora Unimontes](#).




E-BOOK: MOVIMENTOS PARA ENSINAR GEOGRAFIA: OSCILAÇÕES. ORGANIZADORES: ANTONIO CARLOS CASTROGIOVANNI IVAINÉ MARIA TONINI NESTOR ANDRÉ KAERCHER ROSELANE ZORDAN COSTELLA ORGANIZADORES.

Acesse gratuitamente no [Repositório Digital da UFRGS](#).

E-BOOKS ESTRANGEIROS


Boletim bibliográfico digital dos e-books da editora Springer subdivididos por áreas de conhecimentos pertinentes a área de Geografia.

Acesse o Canal da Biblioteca no YouTube e saiba como acessar a base de dados Springer clicando [AQUI](#).



Título: System Theory in Geomorphology: Challenges, Epistemological Consequences and Practical Implications.
Autor: Kirsten von Elverfeldt.
Ano: 2012

Resumo: Faz a ponte entre a Geomorfologia e a Geografia Humana, bem como com outras disciplinas vizinhas Apresenta uma estrutura teórica recém-projetada que define novos padrões dentro da Geografia Física Premiado com o Prêmio de Dissertação 2010 do Grupo de Trabalho Alemão em Geomorfologia da DGfG e o Prêmio Hans Bobek da ÖGG (Sociedade Geográfica Austríaca).
ACESSE AQUI.



Título: Evolution from the Galapagos: Two Centuries after Darwin
Autor: Gabriel Trueba, Carlos Montúfar
Ano: 2013

Resumo: Inclui palestras apresentadas nas duas "cúpulas sobre evolução" internacionais de 2005 e 2009; Dá uma visão geral dos desenvolvimentos que ocorreram em nossa compreensão da evolução desde os artigos de Darwin e Wallace; Demonstra um caminho para pesquisas futuras que aprofundarão nossa compreensão da vida na Terra e como ela evoluiu.


ACESSE AQUI.



Título: Climate Change, Human Security and Violent Conflict: challenges for Societal Stability.
Autor: Jürgen Scheffran
Ano: 2012

Resumo: Avaliação de ponta da pesquisa sobre as ligações de segurança e mudança climática; Aborda uma variedade de tópicos dentro da estrutura de segurança das mudanças climáticas; Combina pesquisas de cerca de 40 especialistas internacionais.


ACESSE AQUI.



Título: The Science of Cities and Regions: Lectures on Mathematical Model Design.
Autor: Alan Wilson
Ano: 2012

Resumo: Uma "ciência das cidades e regiões" é fundamental para enfrentar os desafios futuros. O mundo está se urbanizando: grandes cidades estão sendo criadas e continuam a crescer rapidamente. Existem muitas questões de planejamento e desenvolvimento que surgem em diferentes manifestações em países de todo o mundo. Esses desenvolvimentos podem, em princípio, ser simulados por meio de modelos matemáticos computacionais que fornecem ferramentas para prever e testar cenários e planos futuros. Esses modelos podem representar o funcionamento de cidades e regiões, prevendo a demografia espacial e a economia, os principais fluxos como deslocamento para o trabalho ou para serviços e os mecanismos de evolução futura. Neste livro, os principais princípios envolvidos na concepção desta gama de modelos são articulados, fornecendo uma conta do estado atual da arte, bem como futuros desafios de pesquisa.

ACESSE AQUI.



Título: Non-standard Spatial Statistics and Spatial Econometrics
Autor: Daniel A. Griffith
Ano: 2011

Resumo: O artigo ARS é apresentado em sua versão integral; Trabalhos inéditos de estatística espacial e econometria espacial são apresentados; Um pano de fundo histórico para este trabalho é resumido.

ACESSE AQUI.

POR DENTRO DO NOSSO ACERVO

Nesta edição do nosso boletim fizemos uma seleção especial sobre temas relacionados aos Geógrafos.



BAZIZ NACIB AB'SABER

O QUE É SER GEOGRAFO: MEMORIAS PROFISSIONAIS

O livro “ensina como enxergar a terra, o relevo, a natureza e mesmo as fotos de satélite de outra maneira - aliás, impressas em cores elas são tão belas quanto uma pintura. O homem é parte integrante e atuante disso tudo; migra, constrói, destrói. Até um pouco das origens ancestrais do Brasil, Ab'Saber mostra aqui, com seus estudos sobre o movimento de descida e subida do nível do mar através dos milênios ou suas pesquisas em vestígios deixados pelos homens pré-históricos. O livro traz, ainda, 'A teoria dos redutos', talvez a mais importante contribuição do professor Aziz Ab'Saber à ciência. E algo curiosíssimo - como se fosse um detetive da história do território brasileiro, o geógrafo descobriu, em algumas zonas, faixas de outra vegetação; pistas que evidenciam, por exemplo, áreas de secura onde hoje há florestas.” | **Fonte: Travessa**



MILTON SANTOS

O TRABALHO DO GEÓGRAFO NO TERCEIRO MUNDO

“Em O Trabalho do Geógrafo no Terceiro Mundo, publicado originalmente em 1971 durante seu exílio na França, Milton Santos enfrentou três grandes desafios: o debate sobre a teoria da geografia; a relação entre a pesquisa geográfica e o planejamento territorial, questão colocada no Brasil, na França e em vários outros países naquele momento; e a possibilidade de uma geografia que melhor decifrasse os problemas do Terceiro Mundo. Percorreu vasta bibliografia, que incluiu os clássicos da ciência geográfica, aqueles teóricos preocupados com os rumos da ciência, e diversos teóricos das ciências afins, como a economia, sociologia e filosofia, procurando ampliar o debate, considerando que a geografia estava excessivamente fechada sobre si mesma, valorizando demais o empírico em detrimento da teoria.” | **Fonte: Amazon**



MANOEL FERNANDES DE SOUSA NETO

UM GEÓGRAFO DO PODER NO IMPÉRIO DO BRASIL

“A história da geografia em países de passado colonial, foi, por muito tempo, contada a partir de um marco histórico que se confundia com o surgimento de instituições similares àquelas existentes na Europa e, logo, as narrativas historiográficas eram nomeadamente miméticas, subalternas e baseadas em um modo de conceber o processo de produção do conhecimento a partir deste espelho epistêmico do Norte. Ao colocar na ordem do dia, ainda que completamente encaixado na moldura do seu tempo, um personagem que não separava a ciência daquela época da política que se praticava naquele Brasil monárquico escravagista, se delineou uma proposta de método que buscava outra periodização e reconhecia a existência de diferentes formas de institucionalização científica e do conhecimento.” | **Fonte: Amazon**



JRAFAEL STRAFORINI

ENSINAR GEOGRAFIA - O DESAFIO DA TOTALIDADE-MUNDO NAS SÉRIES INICIAIS

“No presente texto, Rafael nos brinda com uma reflexão instigante ao trabalhar muito bem as questões teóricas, metodológicas da geografia e as preocupações que nos são postas pela educação. Não há como perder a dimensão pedagógica, e o ensino da geografia requer um professor que conheça a sua ciência e que conheça também as teorias da educação. (...) A possibilidade de fazer do ensino de geografia nos anos iniciais um caminho para compreender a realidade em que se vive é bastante concreta, e o autor mostra através desse estudo que também neste nível de ensino é possível ensinar geografia e torná-la interessante e viva, criando nas crianças um interesse maior de procurar entender o mundo em que vivemos.” | **Fonte: Saraiva**



EDILEUZA DIAS DE QUEIROZ

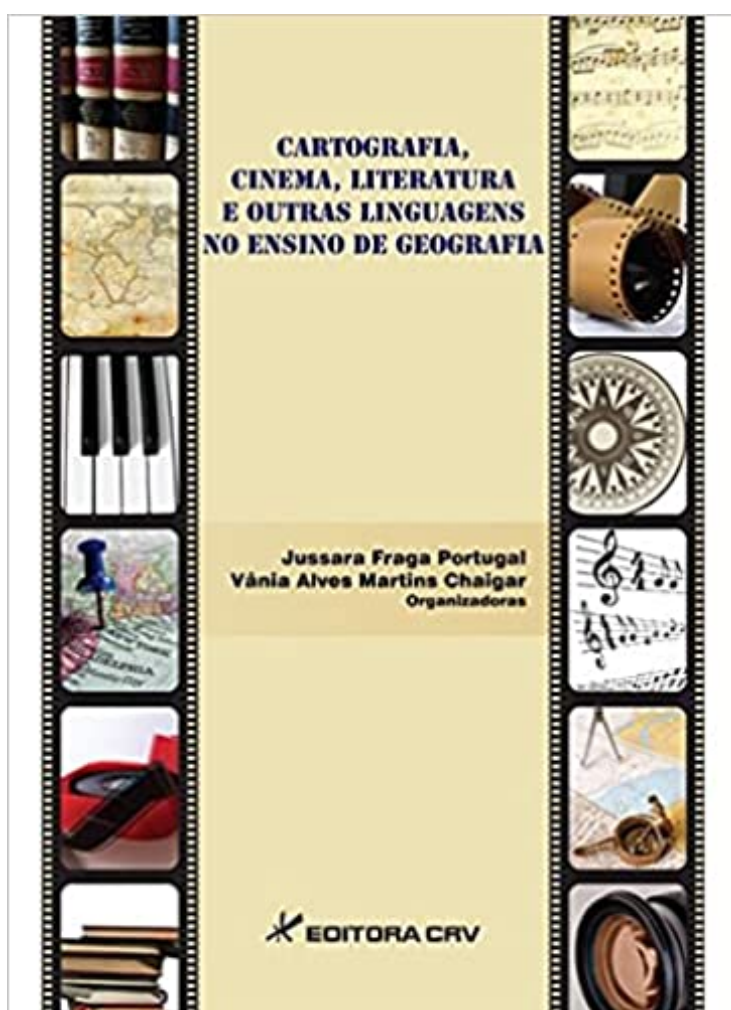
TRILHAS GEOGRÁFICAS: MÚLTIPLAS POSSIBILIDADES PARA O ENSINO DE GEOGRAFIA

O livro Trilhas Geográficas múltiplas possibilidades para o ensino de Geografia traz uma contribuição da Geografia escolar para uma leitura de mundo ancorada na reflexão e na crítica da prática docente. A presente obra tem o intuito de contribuir com os professores de Geografia, para que possam trilhar por diferentes caminhos em busca de aulas mais dinâmicas e significativas para seus alunos.

DICA DE LEITURA

CARTOGRAFIA, CINEMA, LITERATURA E OUTRAS LINGUAGENS NO ENSINO DE GEOGRAFIA

"Lições escolares" "O que sabemos é uma gota, o que ignoramos é um oceano". Isaac Newton, 1.648-1.727. "O que conhecemos é um oceano, o que não sabemos é o que fazer com isso". Luizinho, 10 anos, 2.112. Esperemos que a sentença do Luizinho, jogada para o futuro, ao chegar em 2.112, seja considerada totalmente injusta na sua subjacente avaliação da Escola, da Ciência e do Pensamento.



Hoje, 2.012, existem práticas, tentativas, experiências, reflexões que buscam transformar o ensino de geografia numa geografia educadora, onde o mundo deixe de ser compreendido apenas como um conjunto de objetos e passe a ser vivido como obra de criadores - com a compreensão sobre os criadores tornando-se parte inseparável da compreensão sobre a construção da obra. Para criar mundos, é preciso criar linguagens. Assim são as experiências relatadas e refletidas em "Cartografia, Cinema, Literatura e outras Linguagens no Ensino de Geografia". Esperemos que essas experiências prosperem e que, em 2.112, a Geografia tenha ajudado a Escola, a Ciência e o Pensamento a fazerem com que o Luizinho sintasse feliz e confiante em seu mundo, com as suas respostas e perguntas. **Nelson Rego**

Fonte: Amazon.

PERIÓDICOS

REVISTA ENSAIOS DE GEOGRAFIA - V.8 N. 16 (2022)



A Ensaios de Geografia é um periódico científico quadrimestral do Programa de Pós-Graduação em Geografia da Universidade Federal Fluminense (PosGeo/UFF).

[Acesse essa edição.](#)

NOVA EDIÇÃO DA BOLETIM DE GEOGRAFIA - V. 40 (2022): PUBLICAÇÃO CONTÍNUA: ESPECIAL 40 ANOS



O Boletim de Geografia é uma revista científica do Departamento de Geografia, da Universidade Estadual de Maringá.

[Acesse essa edição.](#)

TESES E DISSERTAÇÕES DO PPGG

GEOGRAFIA

Nesta edição do nosso boletim fizemos uma seleção de teses e dissertações que trazem um olhar geográfico para diferentes áreas.

SANTOS, Alice Nataraja Garcia. **Espaço público, imagem da cidade: uma análise geográfica do filme de Eric Rohmer ("O Signo Do Leão", França, 1959)**. Rio de Janeiro: UFRJ, 2007.

Acesse: <http://objdig.ufrj.br/16/teses/706036.pdf>

VALENÇA, Tainá. **Circuito carioca de feiras orgânicas, um olhar geográfico sobre a expansão da comercialização de alimentos orgânicos na cidade do Rio de Janeiro**. Rio de Janeiro: UFRJ, 2016.

Acesse: <http://objdig.ufrj.br/16/teses/846235.pdf>

DUARTE, Gabriel dos Santos. **Geografia e geomarketing: um estudo de caso para localização de padarias no município do Rio de Janeiro**. Rio de Janeiro: UFRJ, 2019.

Acesse: <http://objdig.ufrj.br/16/teses/893529.pdf>

GOMES, Rafael Augusto Andrade. **Um percurso entre narrativas de vida: trajetórias de Denis Cosgrove / Rafael Augusto Andrade Gomes**. Rio de Janeiro: UFRJ, 2017.

Acesse: <http://objdig.ufrj.br/16/teses/885343.pdf>

NAME, Leonardo. **Por uma Geografia POP: personagens geográficos e a contraposição de espaços no cinema**. Rio de Janeiro: UFRJ, 2008.

Acesse: <http://objdig.ufrj.br/16/teses/715791.pdf>

SAMPAIO, Antonio Carlos Freire. **A cartografia no ensino de licenciatura em Geografia: análise da estrutura curricular vigente no país, propostas na formação, perspectivas e desafios para o futuro professor**. Rio de Janeiro: UFRJ, 2006.

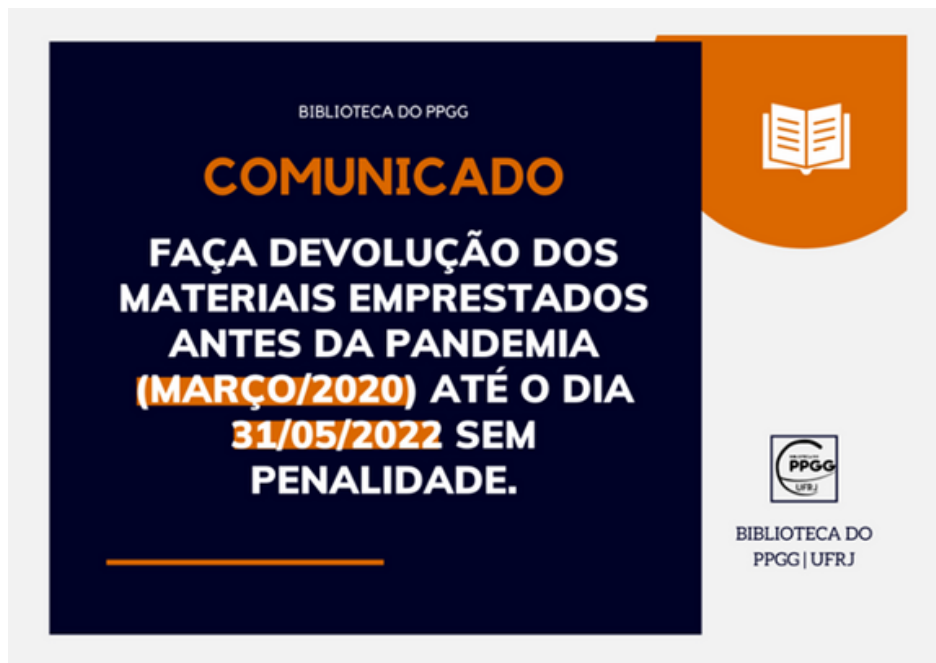
Acesse: <http://objdig.ufrj.br/16/teses/669888.pdf>

GRANHA, Gustavo Souto Perdigão. **Explorando a cartografia no universo escolar: uma discussão para o ensino de Geografia**. Rio de Janeiro: UFRJ, 2007.

Acesse: <http://objdig.ufrj.br/16/teses/710798.pdf>

ACONTECE NA BIBLIOTECA

Sobre devolução de livros



Episódio de maio do Geotalk



Mais uma nova edição do nosso Podcast GeoTalk versão pocket, comentando os assuntos:

- DESAPARECIMENTO DA COMUNIDADE YANOMAMI; - DESINTERESSE DOS JOVENS NAS ELEIÇÕES; - CORRIDA ELEITORAL 2022.

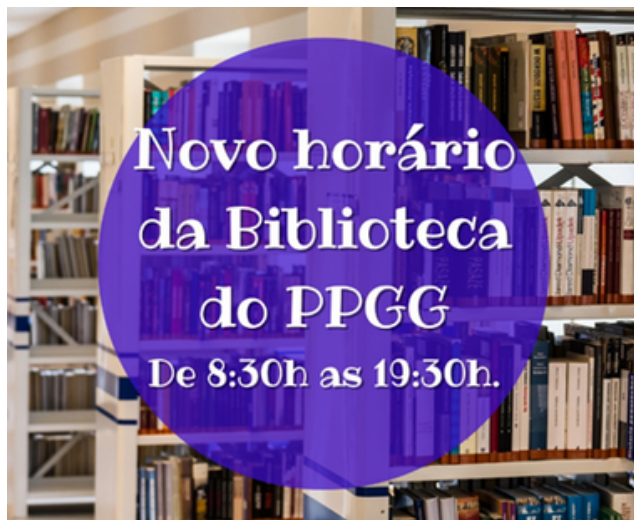
Clique [aqui](#) para assistir esse episódio!

Pra quem ainda não conhece, o Geotalk é um projeto radiofônico criado pela Biblioteca do PPGG em 2020, dentro das iniciativas de comemoração do mês do geógrafo. **Com a finalidade de gerar conteúdo interdisciplinar** sempre com o olhar voltado para geografia, o projeto se dá pela **transmissão de episódios nas redes sociais da Biblioteca do PPGG**.

O podcast Geotalk é produzido pelos alunos **João Victor Sanchez**, mestrando em Geografia do PPGG/UFRJ, **Eduarda Moreno** (graduação em Geografia/UFRJ), e tem como âncora o servidor da Biblioteca do PPGG, Levy Silva, que media o conteúdo.

Todos os episódios do GeoTalk num só lugar, no [nosso canal do Youtube!](#)

Novo horário de funcionamento da Biblioteca



Acesso temporário a Biblioteca Digital Senac para a comunidade acadêmica da UFRJ



O SiBI em parceria com a Senac, está oferecendo trial da biblioteca Digital Senac. Durante 30 dias, a comunidade acadêmica da UFRJ terá acesso a todo conteúdo disponível na plataforma. O acesso ficará disponível do dia 3 de maio até 2 de junho.

Para saber como ter acesso, **confira no site do Sibi.**


@bibliotecapgg
<https://www.facebook.com/bibliotecapgg>


E-mail
Bibliotecapgg@igeo.ufrj.br


BIBLIOTECA DO PPGG - UFRJ
<https://bit.ly/3w7Dlkf>


bibliotecadoppgg
<https://www.instagram.com/bibliotecadoppgg/>

EQUIPE

VALÉRIA ALMEIDA
CHEFE DA BIBLIOTECA

LEIDIANE MARINHO
BIBLIOTECÁRIA

MARIANA FERNANDES
BIBLIOTECÁRIA

VANESSA VITORINO
BIBLIOTECÁRIA

LEVY SILVA
AUXILIAR DE BIBLIOTECA

GRAZIELLA FARIA
AUXILIAR DE BIBLIOTECA

ALEXANDRE GONÇALVES
AUXILIAR DE BIBLIOTECA

AVISO

**EM CASO DE CADASTRO VENCIDO
OU LIVROS EM ATRASO,
ENTRE EM CONTATO CONOSCO
ATRAVÉS DO E-MAIL:**

CIRCULACAO.PPGG@IGEO.UFRJ.BR

FIQUE LIGADO NAS NOSSAS REDES: