


UNIVERSIDADE FEDERAL DO RIO DE JANEIRO

BIBLIOTECA DO PROGRAMA DE PÓS-GRADUAÇÃO EM GEOGRAFIA

# BOLETIM BIBLIOGRÁFICO

RIO DE JANEIRO  
AGOSTO/2017




ATLAS da várzea: Amazônia do Brasil. Manaus: PróVárzea IBAMA, 2007.

**Localização: R 912.9811 A881 OBRA DE REFERÊNCIA**



BAELER, Caspar Van. O Brasil que Nassau conheceu. Recife: Secretaria de Educação e Cultura, Departamento de Cultura, 1979.

**Localização: R 981 B139b OBRA DE REFERÊNCIA**



BOBBIO, Norberto. Direito e poder. São Paulo: Ed. UNESP, 2008.

**Localização: 340.1 B663**




CARGNIN, Antonio Paulo. Políticas de desenvolvimento regional no Rio Grande do Sul: vestígios, marcas e repercussões territoriais. Brasília, DF: Ministério da Integração Nacional, 2014.

**Localização: 338.98165 C276**



CENTRO DE ESTATÍSTICA E INFORMAÇÕES (BA). Qualidade ambiental na Bahia: recôncavo e regiões limítrofes. Salvador: Do Centro, 1987.

**Localização: R 363.70098142 C397 OBRA DE REFERÊNCIA**




CRESSWELL, Tim. Geographic thought: a critical introduction. Chichester, West Sussex, UK: Wiley-Blackwell, 2013.

**Localização: 304.2 C922**




GUANABARA. Secretaria de Planejamento e Coordenação Geral. Atlas geográfico da Guanabara. [Rio de Janeiro]: A Secretaria, 1974.

**Localização: R 912.8153 G913 OBRA DE REFERÊNCIA**



HEIDRICH, Álvaro Luiz; MAMMARELLA, Rosetta. (Org.). Habitação e metrópole: representações e produção da cidade em disputa. Porto Alegre: Compasso Lugar-Cultura Imprensa Livre, 2014.

**Localização: 307.76098165 H116**




IBGE. Atlas nacional do Brasil. 2. ed. Rio de Janeiro: IBGE, 1992.

**Localização: R 912.81 A881 1992 OBRA DE REFERÊNCIA**



KROPOTKIN, Piotr Alekseievitch. Apoio mútuo: um fator de evolução. Porto Alegre: A Senhora Editora, 2012.

**Localização: 334.7 K93mp**




MARQUES, Gilberto de Souza. Luta camponesa e reforma agrária no Brasil. São Paulo: Sundermann, 2015.

**Localização: 305.563 M357I**



PEDRO, Gustavo. Parque Estadual dos Três Picos = Três Picos State Park. [Rio de Janeiro]: Luminatti Editora, 2017.

**Localização: R 577.3 P372 OBRA DE REFERÊNCIA**




REIS FILHO, Nestor Goulart. Imagens de vilas e cidades do Brasil colonial. São Paulo: FUPAM, [20--].  
**Localização: R 307.760981 R375i OBRA DE REFERÊNCIA**



TOLEDO, Luciano Medeiros de; Rojas, Luisa Basília Iñiguez. (Org.). Espaço e doença: um olhar sobre o Amazonas. Rio de Janeiro: Ed. Fiocruz, 1998.  
**Localização: 614.428113 E77**



TRAÇOS da arquitetura paulistana: a fotogrametria terrestre destaca dez momentos da história da cidade de São Paulo. São Paulo: TerraFoto S.A. Atividades de Aerolevanteamento Secretaria Municipal de Cultura, Dep. do Patrimônio Histórico, 1984.  
**Localização: R 720.98161 T759 OBRA DE REFERÊNCIA**



TRINDADE, José Raimundo Barreto. (Org.). Seis décadas de intervenção estatal na Amazônia: a SPVEA, auge e crise do ciclo ideológico do desenvolvimentismo brasileiro. Belém: Paka-Tatu, 2014.

**Localização: 338.9811 S462**