


UNIVERSIDADE FEDERAL DO RIO DE JANEIRO

BIBLIOTECA DO PROGRAMA DE PÓS-GRADUAÇÃO EM GEOGRAFIA


BOLETIM BIBLIOGRÁFICO

RIO DE JANEIRO
JULHO/2017



ALENCAR, Chico. A rua, a nação e o sonho: uma reflexão para as novas gerações. Rio de Janeiro: Mar de Ideias, Navegação Cultural, 2013.

Localização: 320.981 A3685r



AMIN, Samir. Os desafios da mundialização. Aparecida, SP: Idéias & Letras, 2006.

Localização: 337.1 A517d




BRASIL. Agência Nacional de Águas. Conjuntura dos recursos hídricos no Brasil: informe 2014. Brasília: ANA, 2014.

Localização: 331.9100981 C751




BRASIL. Divisão de Geologia e Mineralogia. Atlas geológico do Brasil. Rio de Janeiro: Serviço de Publicidade Agrícola, 1939

Localização: R 551.0981 B794a




BRASIL. Inspetoria de Obras Contra as Seccas. Atlas pluviométricos do nordeste do Brasil. Rio de Janeiro: Inspetoria Federal de Obras contra as Seccas, 1924.
Localização: R 551.5772813 B823



CASTRO, Dilton de. Qualidade das águas da Bacia do Rio Tramandaí. Porto Alegre: Via Sapiens, 2016
Localização: 551.48 C367q



CONSELHO NACIONAL DE GEOGRAFIA (Brasil). Carta do Brasil ao Milionésimo. Rio de Janeiro: IBGE, 1960.
Localização: R 912.81 C755



DURAND-DASTÈS, François. Géographie des airs. Paris: Presses Universitaires de France, 1969.
Localização: 551.6 D949ga



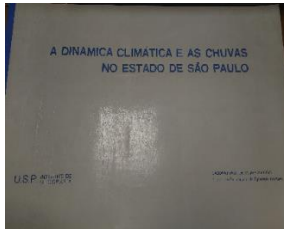
JALEE, Pierre. Le pillage du tiers monde. Paris: F. MASPERO, 1967.

Localização: 338.9 J26 p




LOES, Joel Andrade. Paraty, nossa pérola colonial: sua história, sua arte. [São Paulo: Peter Renyi, 197-].

Localização: R 981.53 L826p



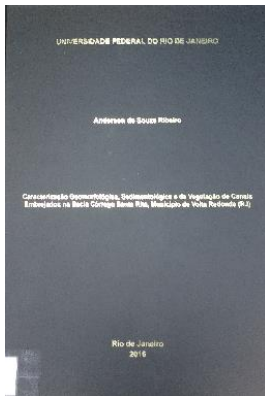
MONTEIRO, Carlos Augusto de Figueiredo. A dinâmica climática e as chuvas no Estado de São Paulo: estudo geográfico sob forma de atlas. São Paulo: Laboratório de Climatologia, 1973.

Localização: R 551.577098161 M757d




MORAIS, Leonardo Moura de. Os novos usos do espaço urbano periférico: o processo de reestruturação urbana em Queimados – RJ. Rio de Janeiro: UFRJ, 2017.

Localização: T 1106 M827n




RIBEIRO, Anderson de Souza. Caracterização geomorfológica, sedimentológica e da vegetação de canais embrejados na Bacia Córrego Santa Rita, Município de Volta Redonda (RJ). Rio de Janeiro: UFRJ, 2016.

Localização: T 1106 R4849c



ROBINSON, Colin (Ed.). Regulating utilities: new issues, new solutions. UK Northampton, MA: Edward Elgar, 2001.

Localização: 354.728 R344



SENRA, Nelson de Castro. História das estatísticas brasileiras. Rio de Janeiro: IBGE, 2006.

Localização: 519.5 S478h v. 1



SILVA, Maria Aparecida de Moraes. A luta pela terra: experiência e memória. São Paulo: Ed. UNESP, 2004.

Localização: 331.7630981 S586I